Commune de LOOS-en-GOHELLE

Révision prescrite : 15/06/2009

Révision du Plan Local d' Urbanisme

Plan des Servitudes d'utilité publique Informations et Obligations diverses

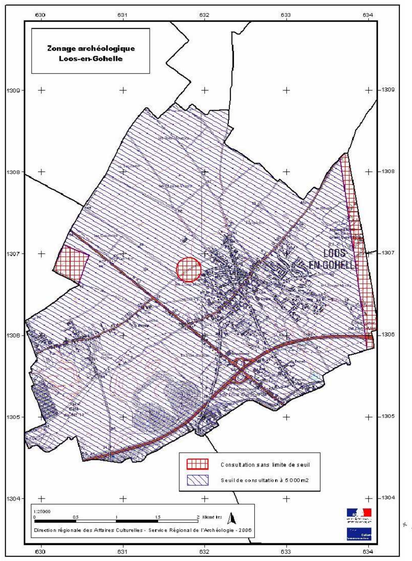

Echelle : 1 / 5 000

Date : Juillet 2011

Dessin : C. POULLAIN

Ref : sig_urba\e.r.s\L

1) Servitudes d'utilité publique

- AC1 — Monument historique inscrit
- AC1 — Monument historique classé
- I3 — Canalisation de transport de gaz
  La position mentionnée ne permet pas la localisation précise sur le terrain des canalisations. Pour tous travaux à proximité des canalisations de gaz naturel, il est nécessaire d'effectuer auprès de Gaz de France Réseau Transport une demande de renseignement.
- I4 — Ligne ou canalisation électrique H.T
- PT2 — Servitude radioélectrique de protection contre les obstacles
- T5 — Servitude aéronautique de dégagement

2) Informations et Obligations diverses
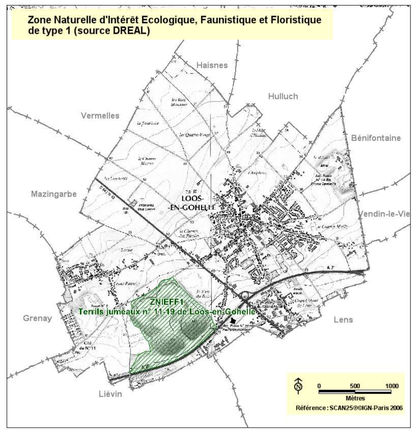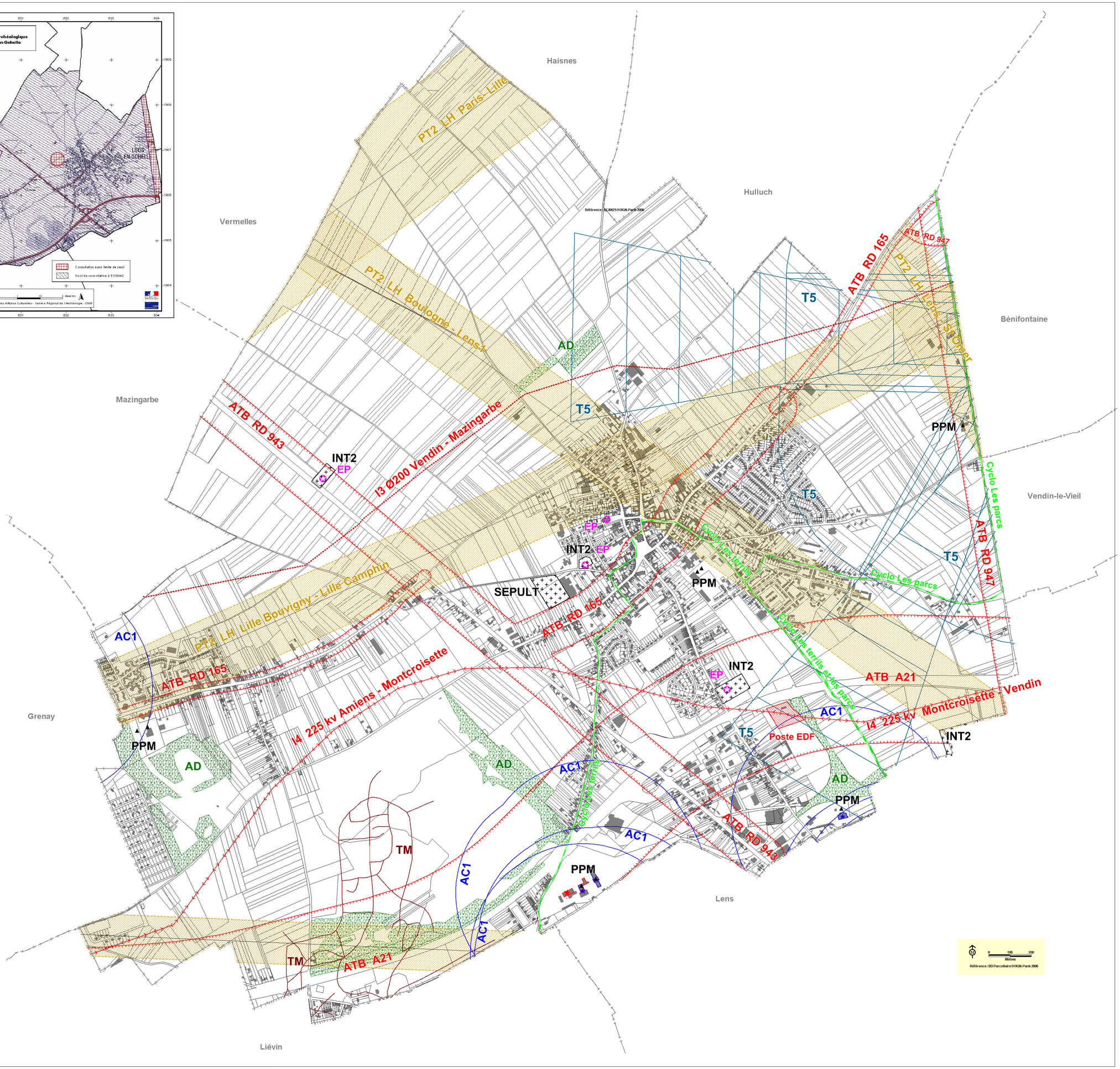
- AD — Autorisation de Défrichement
- ATB — Axe Terrestre Bruyant
- CCS — Sapes (source BRGM)
- CYCLO — Itinéraire Cyclotouristique
- EP — Edifice à valeur Patrimoniale
- INT2 — Protection des cimetières militaires
- PPM — Protection autour des Puits de Mine
- ZA — Zonage archéologique (source DRAC)
- ZNIEFF1 — Zone Naturelle d'Intérêt Ecologique, Faunistique et Floristique de type 1 (source DREAL)